

平面図 S=1:1,000

道路除草委託

市道 山下線

道路除草工

施工延長 L=640.0m

施工面積 A=360.0㎡

令和6年度		道路除草委託
市単事業		
市道 下田寺田線 外		
相生市 市内一円 地内		
図面	平面図	21
縮尺	S=1:1,000	54
相生市 建設農林部 都市整備課		



平面図 S=1:1,000

道路除草委託



市道 那波東本町4号線

道路除草工

施工延長 L = 330.0m


施工面積 A = 150.0m<sup>2</sup>

令和6年度 道路除草委託		
市単事業		
市道 下田寺田線 外		
相生市 市内一円 地内		
図面	平面図	22
縮尺	S=1:1,000	54
相生市 建設農林部 都市整備課		



平面図 S=1:1,000

道路除草委託



市道 竜泉町本郷町線

道路除草工

施工延長 L = 130.0m

施工面積 A = 100.0m<sup>2</sup>

令和6年度 市単事業		
道路除草委託		
市道 下田寺田線 外		
相生市 市内一円 地内		
図面	平面図	23
縮尺	S=1:1,000	54
相生市 建設農林部 都市整備課		



平面図 S=1:1,000

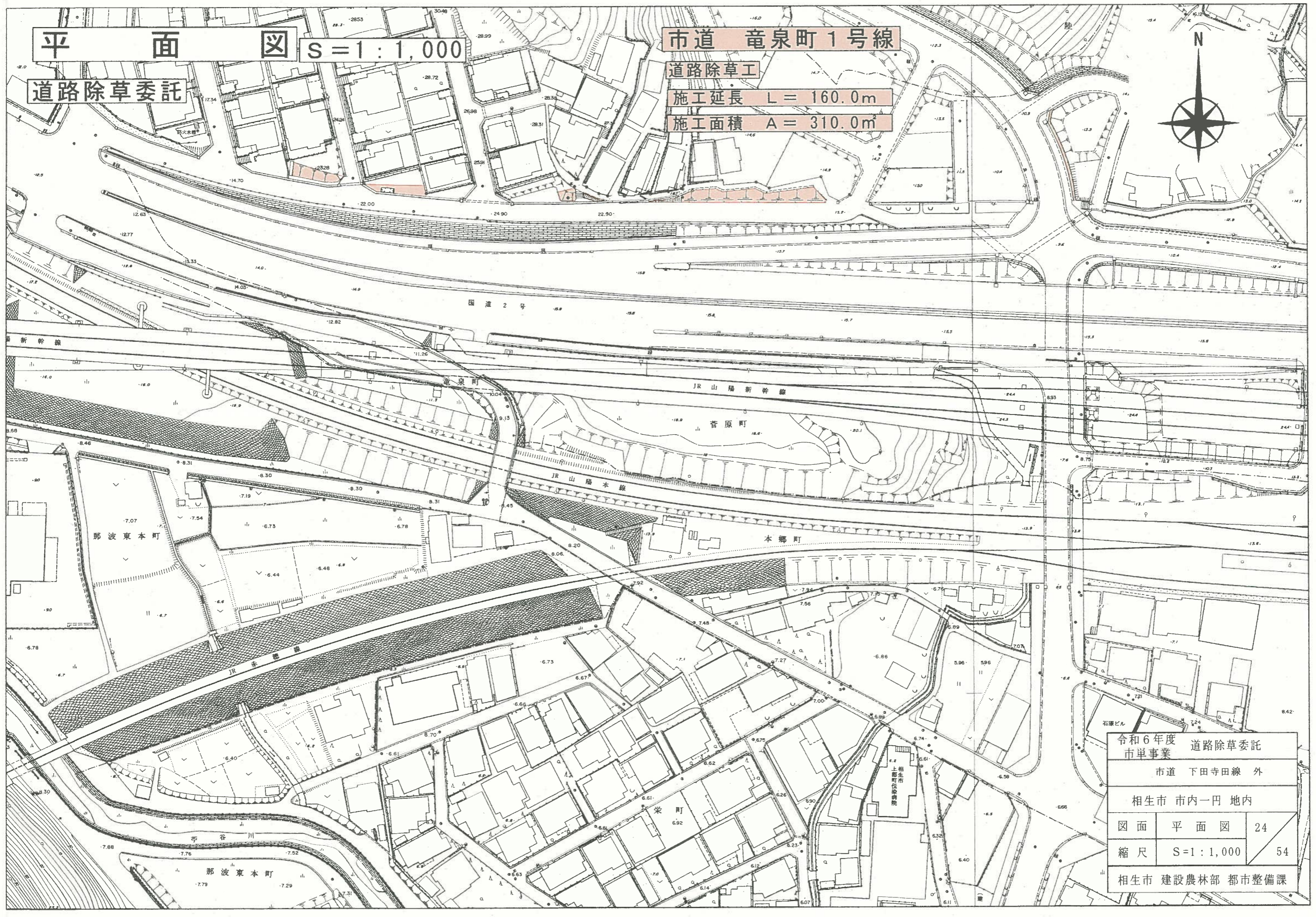

道路除草委託

市道 竜泉町1号線

道路除草工

施工延長 L = 160.0m

施工面積 A = 310.0m<sup>2</sup>

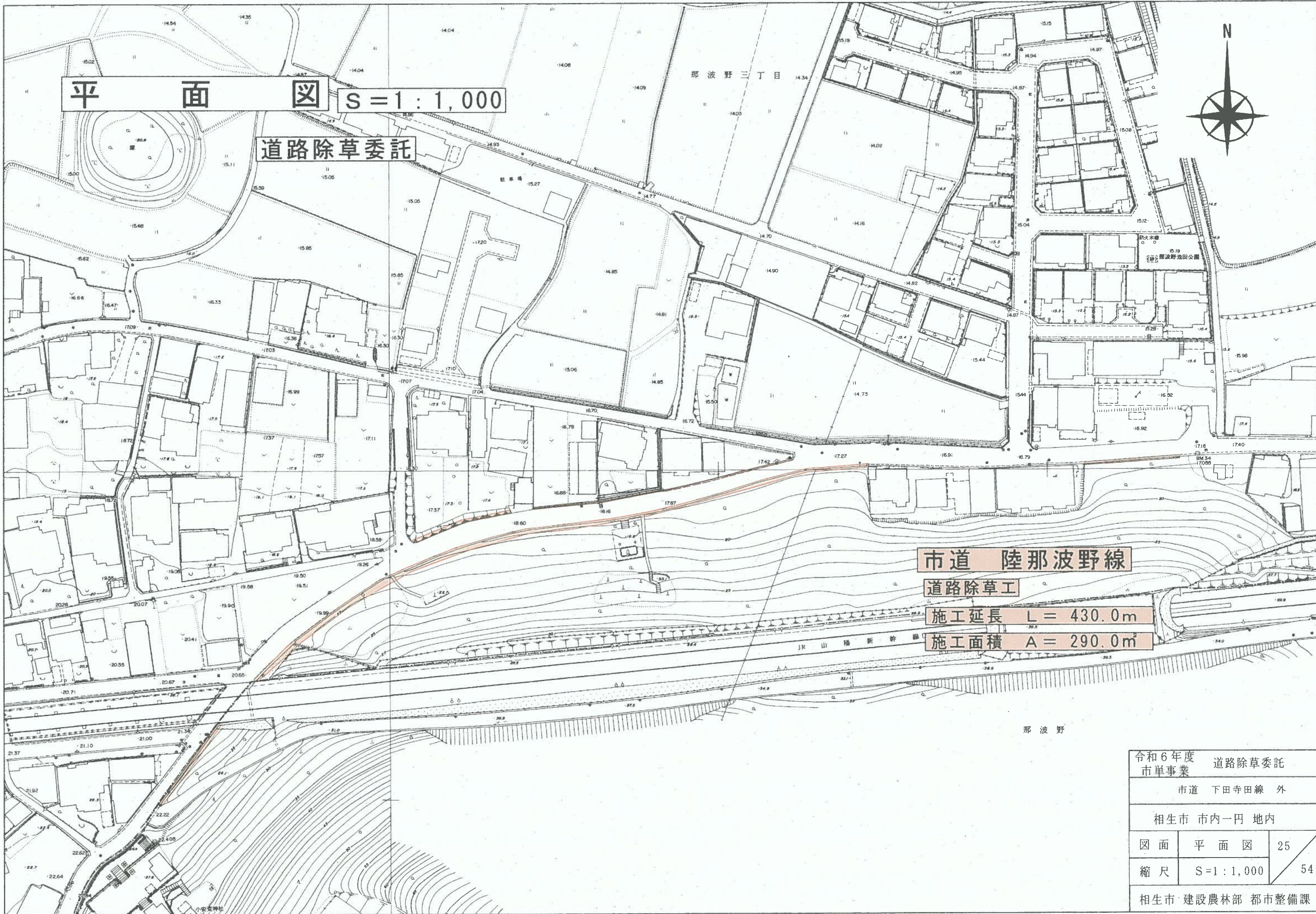


令和6年度 道路除草委託		
市単事業		
市道 下田寺田線 外		
相生市 市内一円 地内		
図面	平面図	24
縮尺	S=1:1,000	54
相生市 建設農林部 都市整備課		



平面図 S=1:1,000

道路除草委託



市道 陸那波野線

道路除草工

施工延長 L = 430.0m

施工面積 A = 290.0m<sup>2</sup>

那波野

令和6年度 道路除草委託		
市単事業		
市道 下田寺田線 外		
相生市 市内一円 地内		
図面	平面図	25
縮尺	S=1:1,000	54
相生市 建設農林部 都市整備課		



平面図 S=1:1,000

道路除草委託



市道 相生古池線  
 道路除草工  
 施工延長 L=1,700.0m  
 施工面積 A=850.0m<sup>2</sup>

令和6年度 道路除草委託		
市単事業		
市道 下田寺田線 外		
相生市 市内一円 地内		
図面	平面図	26
縮尺	S=1:1,000	54
相生市 建設農林部 都市整備課		



相生  
**平面図**  $S=1:1,000$

**道路除草委託**



**市道 相生古池線**

道路除草工

施工延長  $L=1,700.0\text{m}$

施工面積  $A=850.0\text{m}^2$

相生

令和6年度 市単事業		道路除草委託
市道 下田寺田線 外		
相生市 市内一円 地内		
図面	平面図	27
縮尺	$S=1:1,000$	54
相生市 建設農林部 都市整備課		



平面図 S=1:1,000

道路除草委託

市道 相生古池線

道路除草工

追加延長 L=1,700.0m

追加面積 A=850.0㎡


令和6年度 道路除草委託		
市単事業		
市道 下田寺田線 外		
相生市 市内一円 地内		
図面	平面図	28
縮尺	S=1:1,000	54
相生市 建設農林部 都市整備課		

大谷町



平面図 S=1:1,000

道路除草委託



市道 旭大谷線

道路除草工

施工延長 L = 920.0m

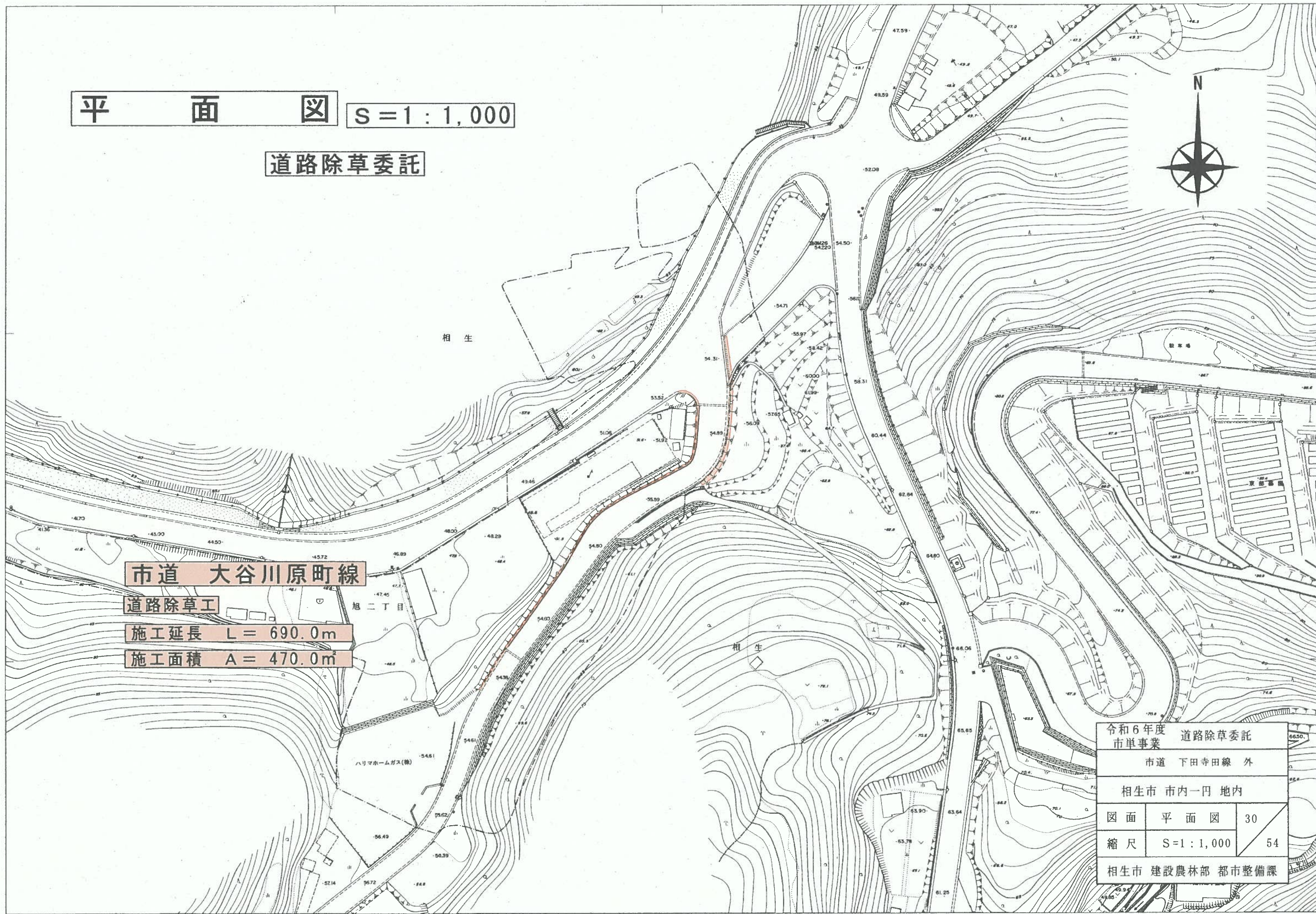

施工面積 A = 260.0m<sup>2</sup>

令和6年度 道路除草委託		
市単事業		
市道 下田寺田線 外		
相生市 市内一円 地内		
図面	平面図	29
縮尺	S=1:1,000	54
相生市 建設農林部 都市整備課		



平面図 S=1:1,000

道路除草委託



市道 大谷川原町線

道路除草工

施工延長 L = 690.0m

施工面積 A = 470.0m<sup>2</sup>

令和6年度 道路除草委託		
市単事業		
市道 下田寺田線 外		
相生市 市内一円 地内		
図面	平面図	30
縮尺	S=1:1,000	54
相生市 建設農林部 都市整備課		



平面図 S=1:1,000

相生

道路除草委託



市道 大谷川原町線

道路除草工

施工延長 L = 690.0m

施工面積 A = 470.0m<sup>2</sup>

令和6年度		道路除草委託
市単事業		
市道 下田寺田線 外		
相生市 市内一円 地内		
図面	平面図	31
縮尺	S=1:1,000	54
相生市 建設農林部 都市整備課		



平面図 S=1:1,000

道路除草委託



市道 相生野瀬線

道路除草工

施工延長 L=3,640.0m

施工面積 A=2,110.0m<sup>2</sup>

相生

令和6年度 道路除草委託  
市単事業

市道 下田寺田線 外

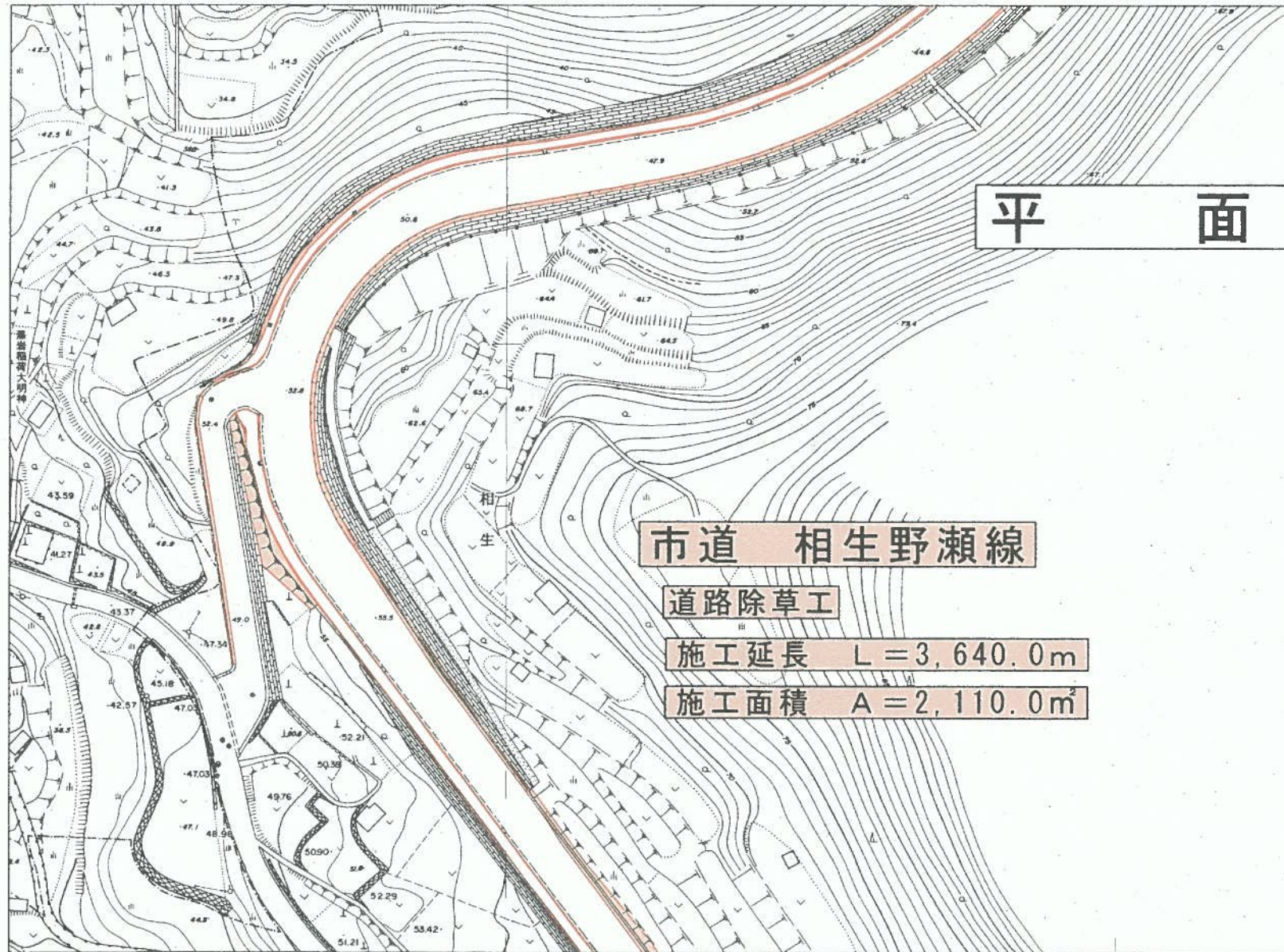
相生市 市内一円 地内

図面 平面図 32

縮尺 S=1:1,000 54

相生市 建設農林部 都市整備課





平面図 S=1:1,000

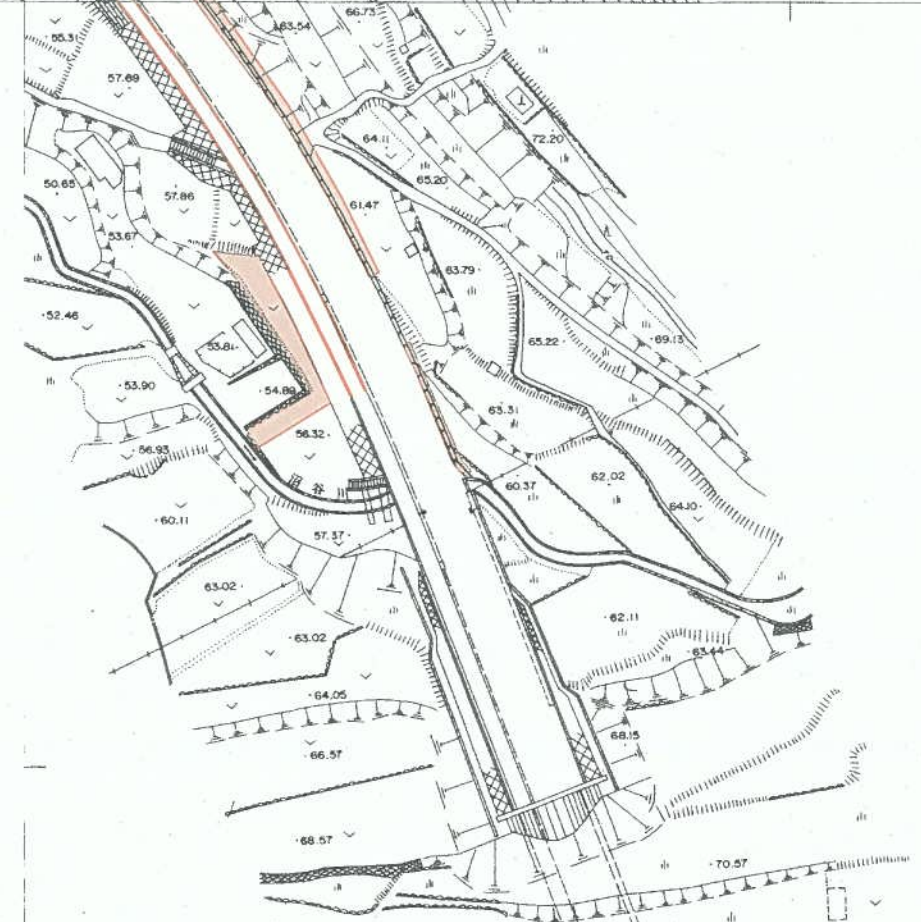
道路除草委託

市道 相生野瀬線

道路除草工

施工延長 L=3,640.0m

施工面積 A=2,110.0㎡



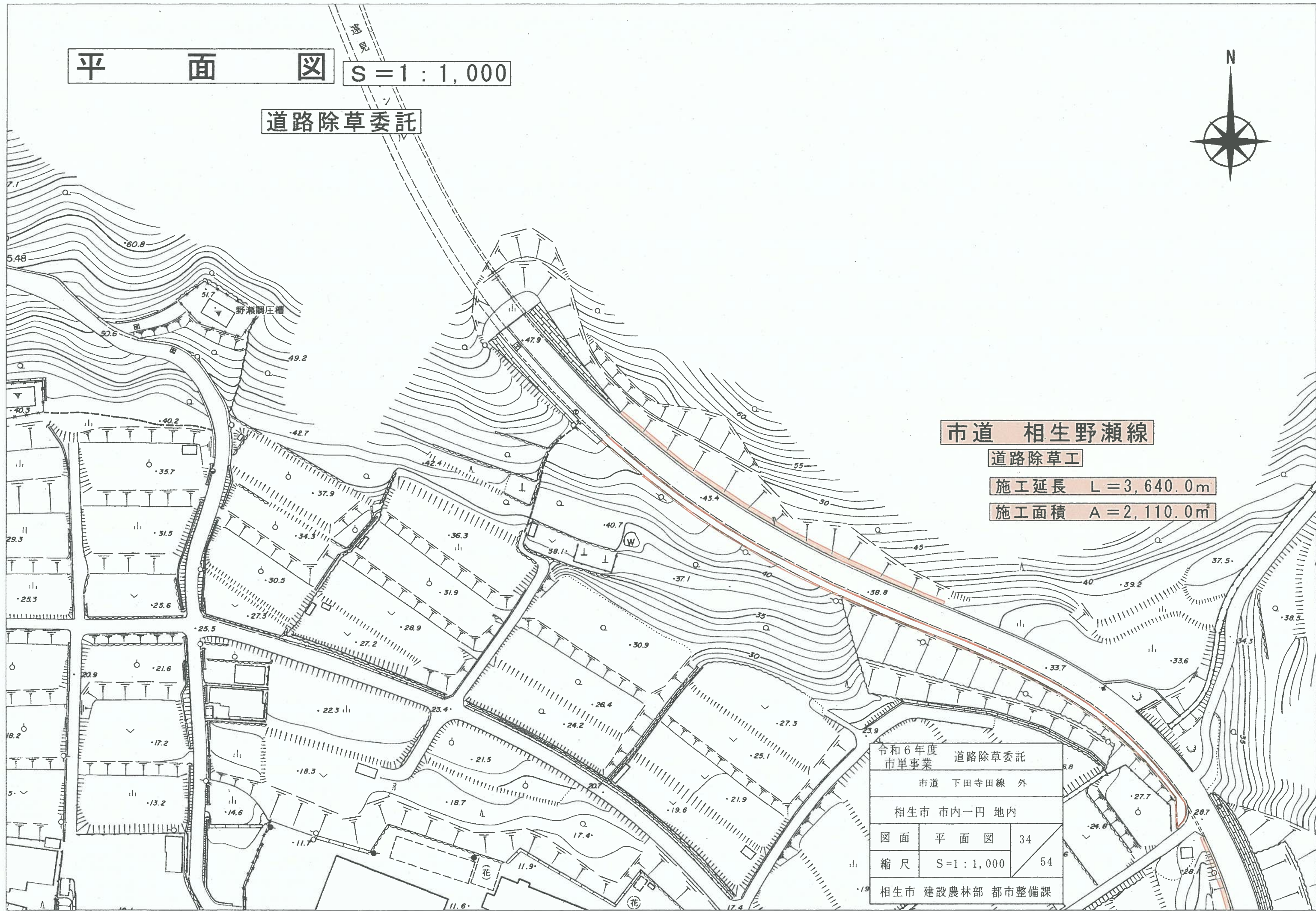

令和6年度 道路除草委託		
市単事業		
市道 下田寺田線 外		
相生市 市内一円 地内		
図面	平面図	33
縮尺	S=1:1,000	54
相生市 建設農林部 都市整備課		



# 平面図

S = 1 : 1,000

## 道路除草委託



### 市道 相生野瀬線

道路除草工

施工延長 L = 3,640.0m

施工面積 A = 2,110.0m<sup>2</sup>

令和6年度 道路除草委託		
市単事業		
市道 下田寺田線 外		
相生市 市内一円 地内		
図面	平面図	34
縮尺	S=1:1,000	54
相生市 建設農林部 都市整備課		



平面図 S=1:1,000

道路除草委託



市道 相生野瀬線

道路除草工

施工延長 L=3,640.0m

施工面積 A=2,110.0m<sup>2</sup>

令和6年度 道路除草委託  
市単事業

市道 下田寺田線 外

相生市 市内一円 地内

図面 平面図 35

縮尺 S=1:1,000 54

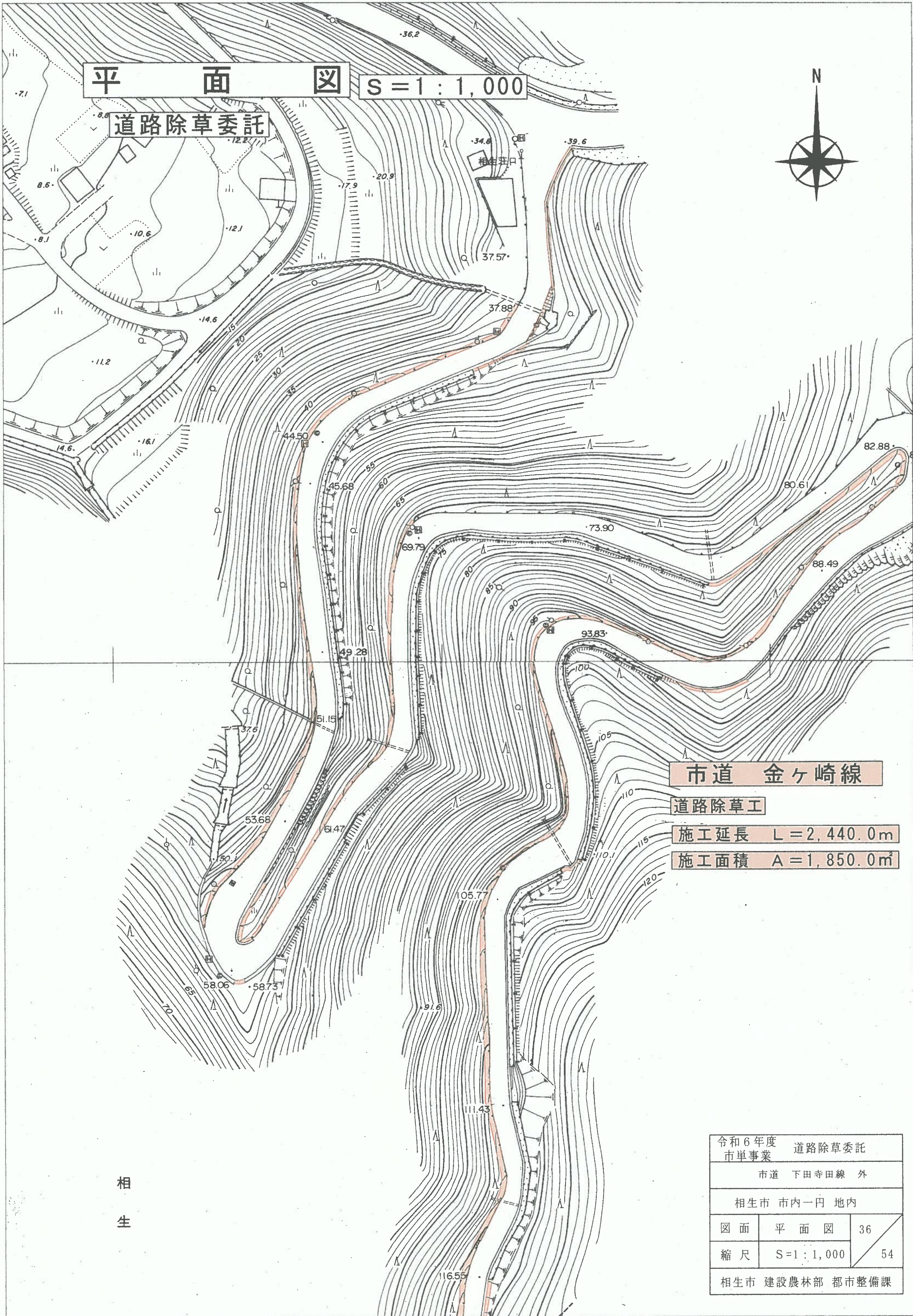

相生市 建設農林部 都市整備課



# 平面図

S = 1 : 1,000

## 道路除草委託



市道 金ヶ崎線

道路除草工

施工延長 L = 2,440.0m

施工面積 A = 1,850.0㎡

相生

令和6年度 道路除草委託	
市単事業	
市道 下田寺田線 外	
相生市 市内一円 地内	
図面	平面図 36
縮尺	S = 1 : 1,000 54
相生市 建設農林部 都市整備課	



# 平面図

道路除草委託

S = 1 : 1,000

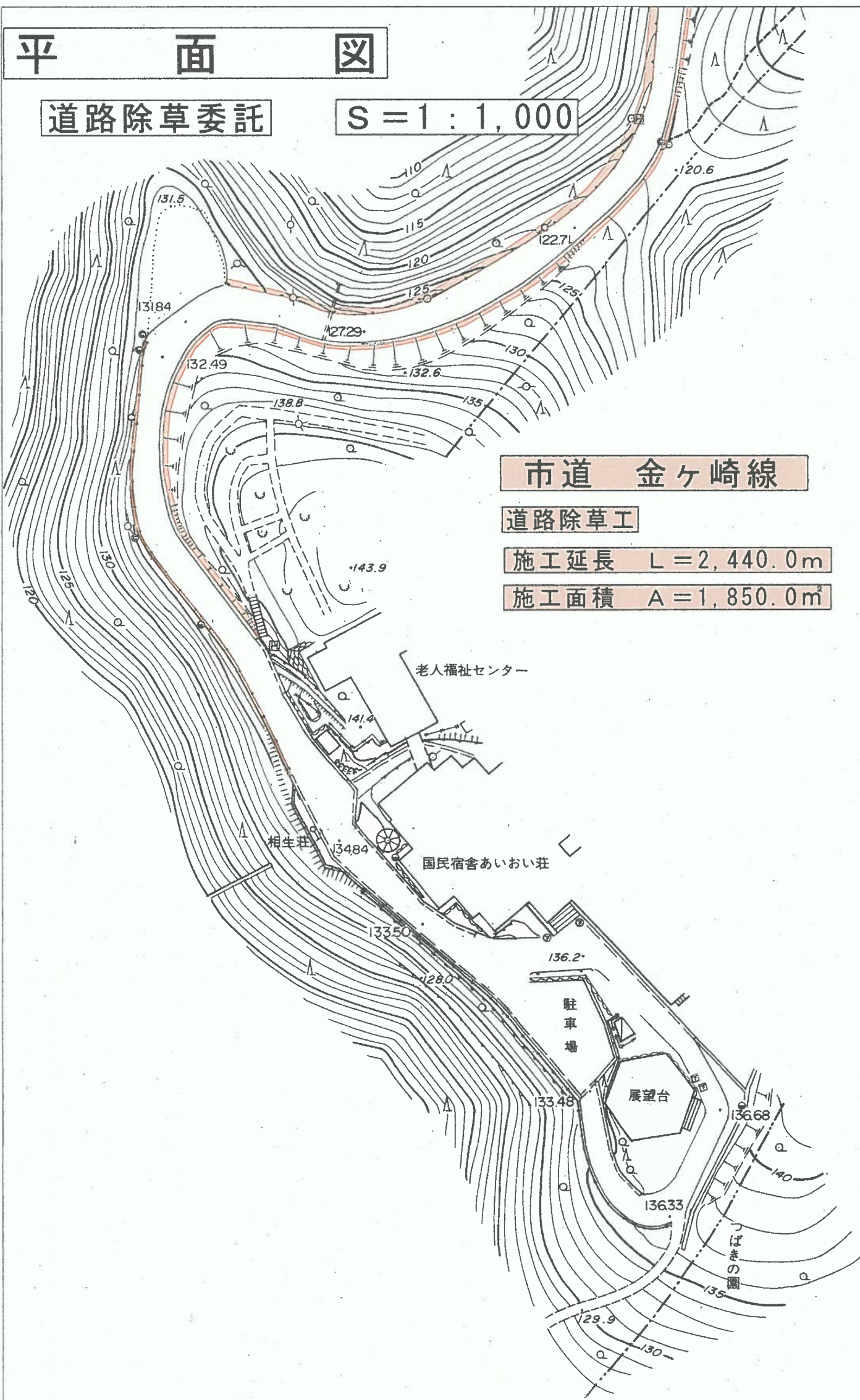


市道 金ヶ崎線

道路除草工

施工延長 L = 2,440.0m

施工面積 A = 1,850.0㎡



令和6年度 道路除草委託		
市単事業		
市道 下田寺田線 外		
相生市 市内一円 地内		
図面	平面図	37
縮尺	S=1:1,000	54
相生市 建設農林部 都市整備課		



平面図 S=1:1,000

道路除草委託



市道 佐方高取線外

道路除草工

施工延長 L=1,670.0m

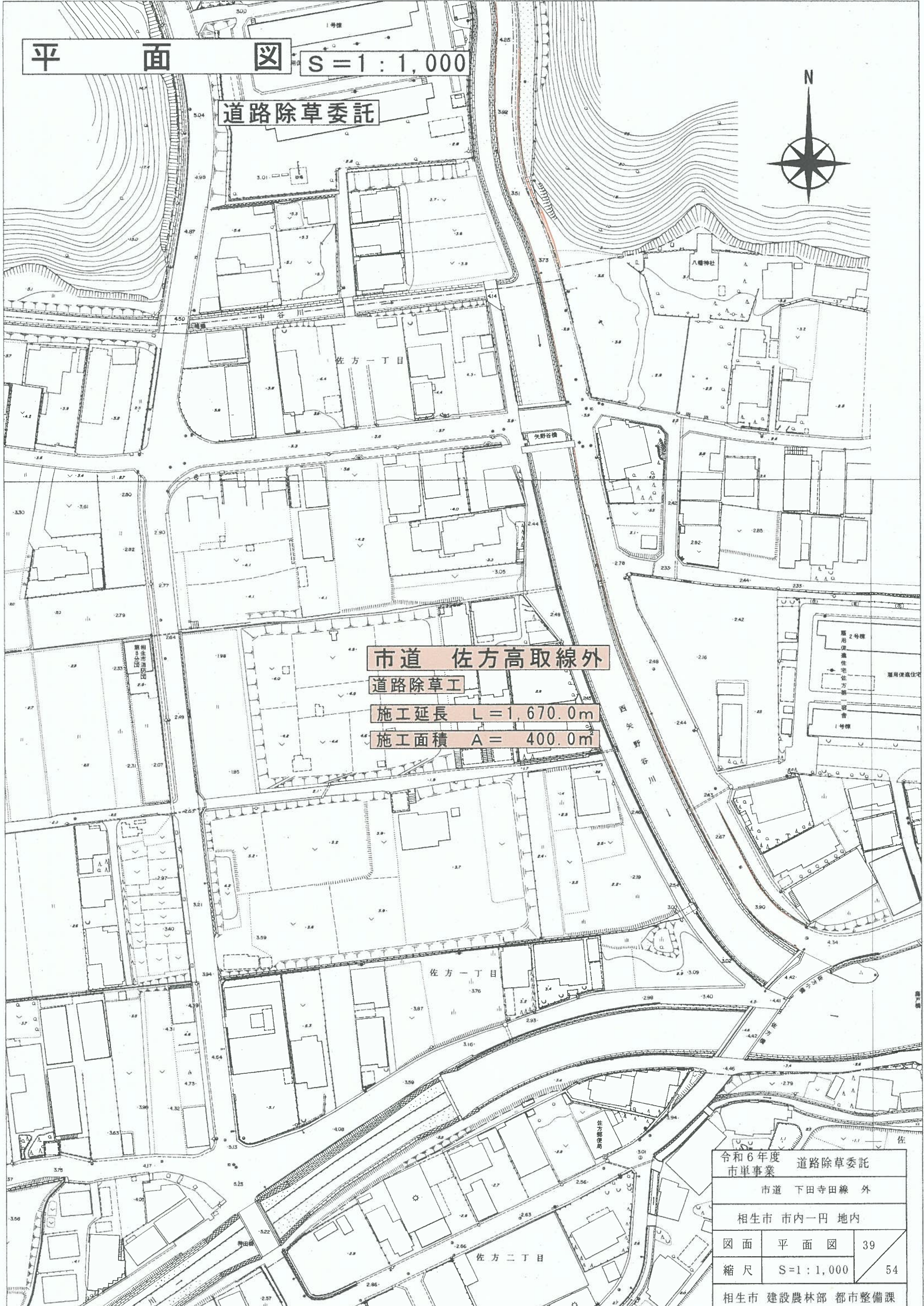
施工面積 A=400.0m<sup>2</sup>

令和6年度		道路除草委託
市単事業		
市道 下田寺田線 外		
相生市 市内一円 地内		
図面	平面図	38
縮尺	S=1:1,000	54
相生市 建設農林部 都市整備課		



平面図 S=1:1,000

道路除草委託



市道 佐方高取線外

道路除草工

施工延長 L=1,670.0m

施工面積 A=400.0m<sup>2</sup>

令和6年度 道路除草委託		
市単事業		
市道 下田寺田線 外		
相生市 市内一円 地内		
図面	平面図	39
縮尺	S=1:1,000	54
相生市 建設農林部 都市整備課		



# 平面図 S=1:1,000

## 道路除草委託

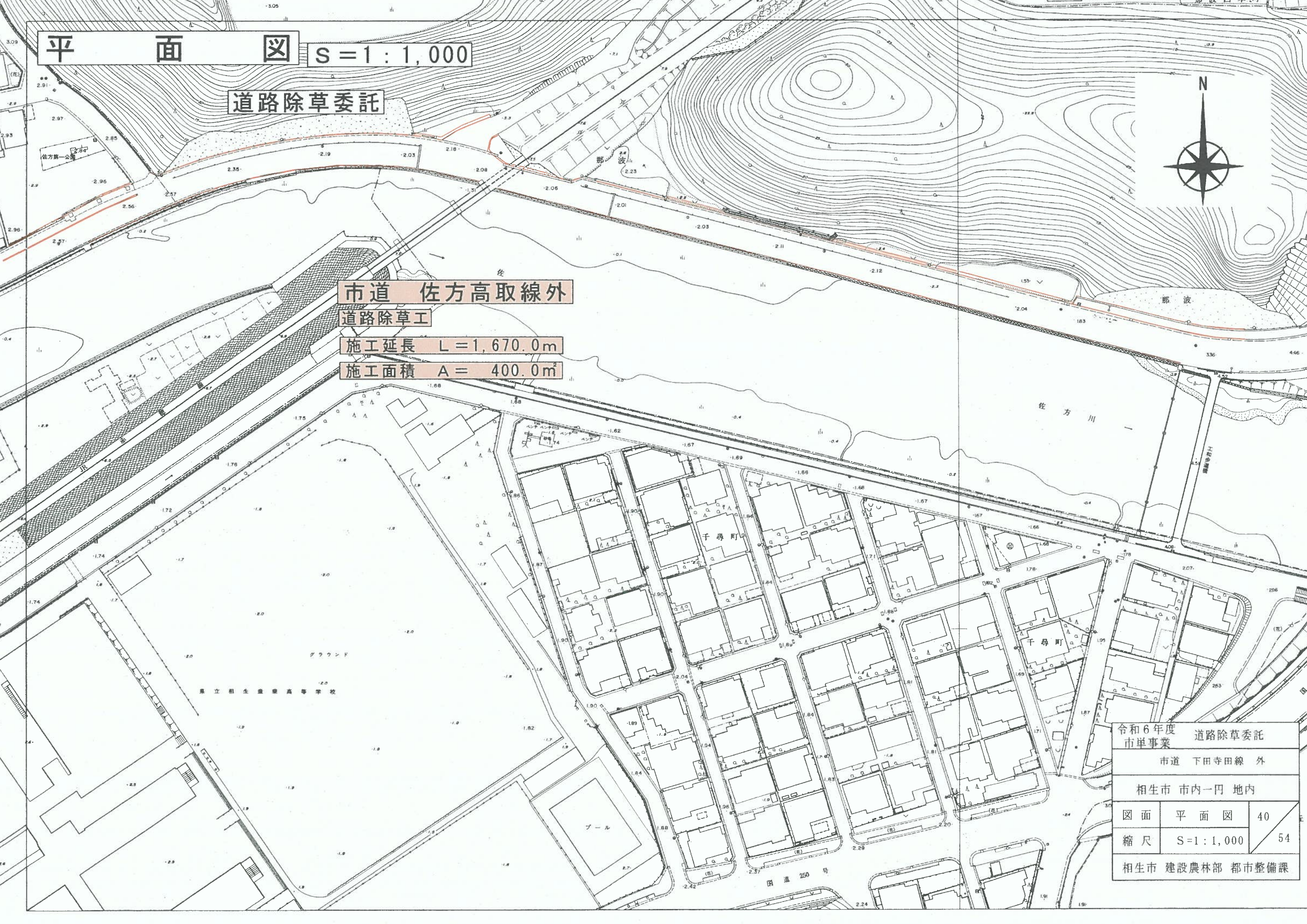


市道 佐方高取線外

道路除草工

施工延長 L=1,670.0m

施工面積 A=400.0m<sup>2</sup>

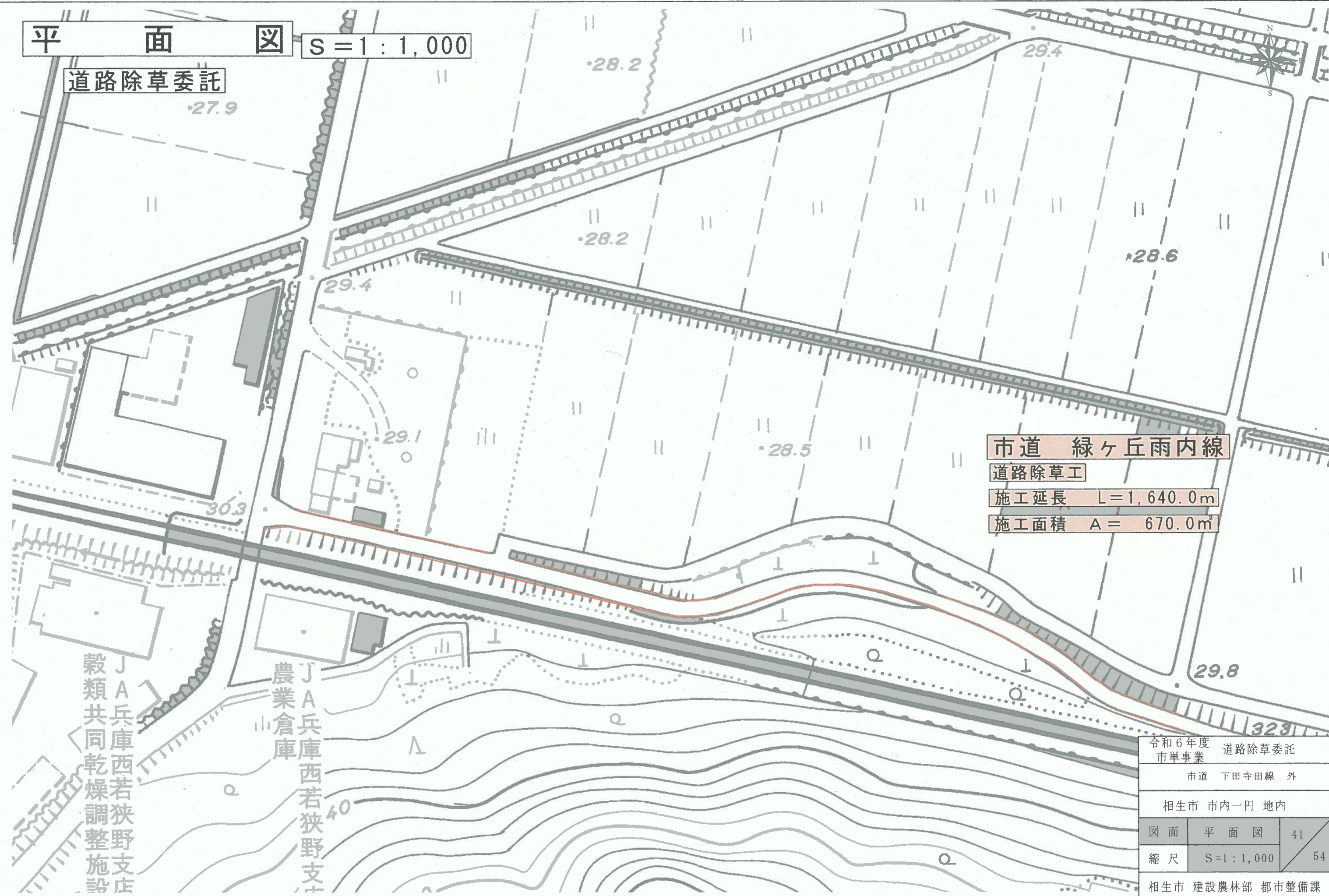


令和6年度 市単事業		道路除草委託
市道 下田寺田線 外		
相生市 市内一円 地内		
図面	平面図	40
縮尺	S=1:1,000	54
相生市 建設農林部 都市整備課		



平面図 S=1:1,000

道路除草委託



市道 緑ヶ丘雨内線  
 道路除草工  
 施工延長 L=1,640.0m  
 施工面積 A=670.0㎡

J A兵庫西若狭野支店  
 穀類共同乾燥調整施設

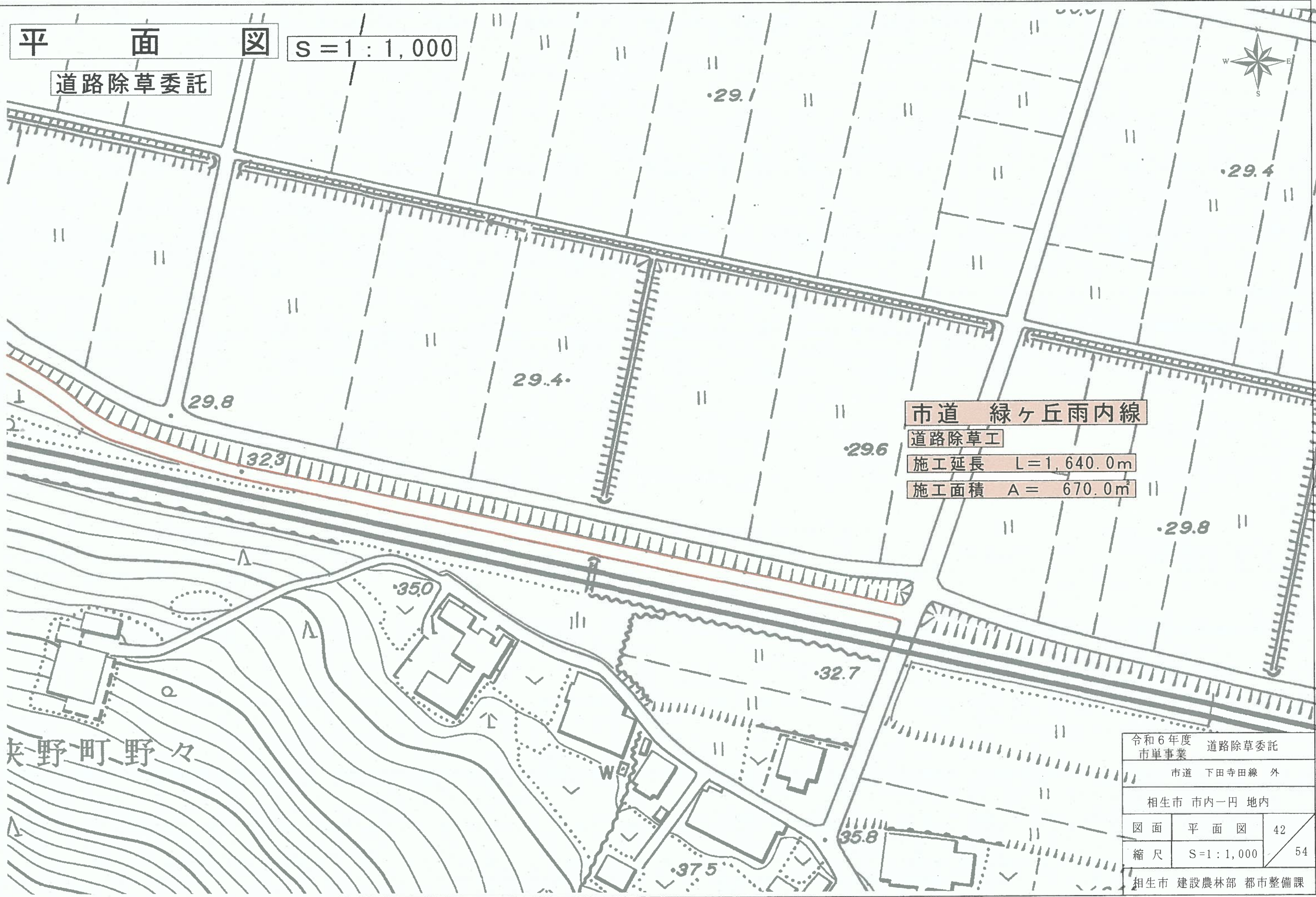
J A兵庫西若狭野支店  
 農業倉庫

令和6年度 道路除草委託		
市単事業		
市道 下田寺田線 外		
相生市 市内一円 地内		
図面	平面図	41
縮尺	S=1:1,000	54
相生市 建設農林部 都市整備課		



平面図 S=1:1,000

道路除草委託



市道 緑ヶ丘雨内線  
 道路除草工  
 施工延長 L=1,640.0m  
 施工面積 A=670.0m<sup>2</sup>

長野町野々

令和6年度 道路除草委託		
市単事業		
市道 下田寺田線 外		
相生市 市内一円 地内		
図面	平面図	42
縮尺	S=1:1,000	54
相生市 建設農林部 都市整備課		



平面図 S=1:1,000

道路除草委託

市道 福井野々1号線外

道路除草工

施工延長 L=1,000.0m

施工面積 A=420.0m<sup>2</sup>

若狭野町野々

野々の橋

農

令和6年度 道路除草委託		
市単事業		
市道 下田寺田線 外		
相生市 市内一円 地内		
図面	平面図	43
縮尺	S=1:1,000	54
相生市 建設農林部 都市整備課		



# 平面図

S = 1 : 1,000

道路除草委託

市道 福井野々1号線外

道路除草工

施工延長 L = 1,000.0m

施工面積 A = 420.0m<sup>2</sup>

野々5号橋

農業集落排水処理施設  
若狭野東地区

令和6年度 道路除草委託		
市単事業		
市道 下田寺田線 外		
相生市 市内一円 地内		
図面	平面図	44
縮尺	S=1:1,000	54
相生市 建設農林部 都市整備課		



# 平面図

S = 1 : 1,000

## 道路除草委託

市道 葛ヶ浜5号線

道路除草工

施工延長 L = 200.0m

施工面積 A = 900.0㎡

令和6年度 市単事業		道路除草委託	
市道 下田寺田線 外			
相生市 市内一円 地内			
図面	平面図	45	
縮尺	S=1:1,000	54	
相生市 建設農林部 都市整備課			



平面図 S=1:1,000

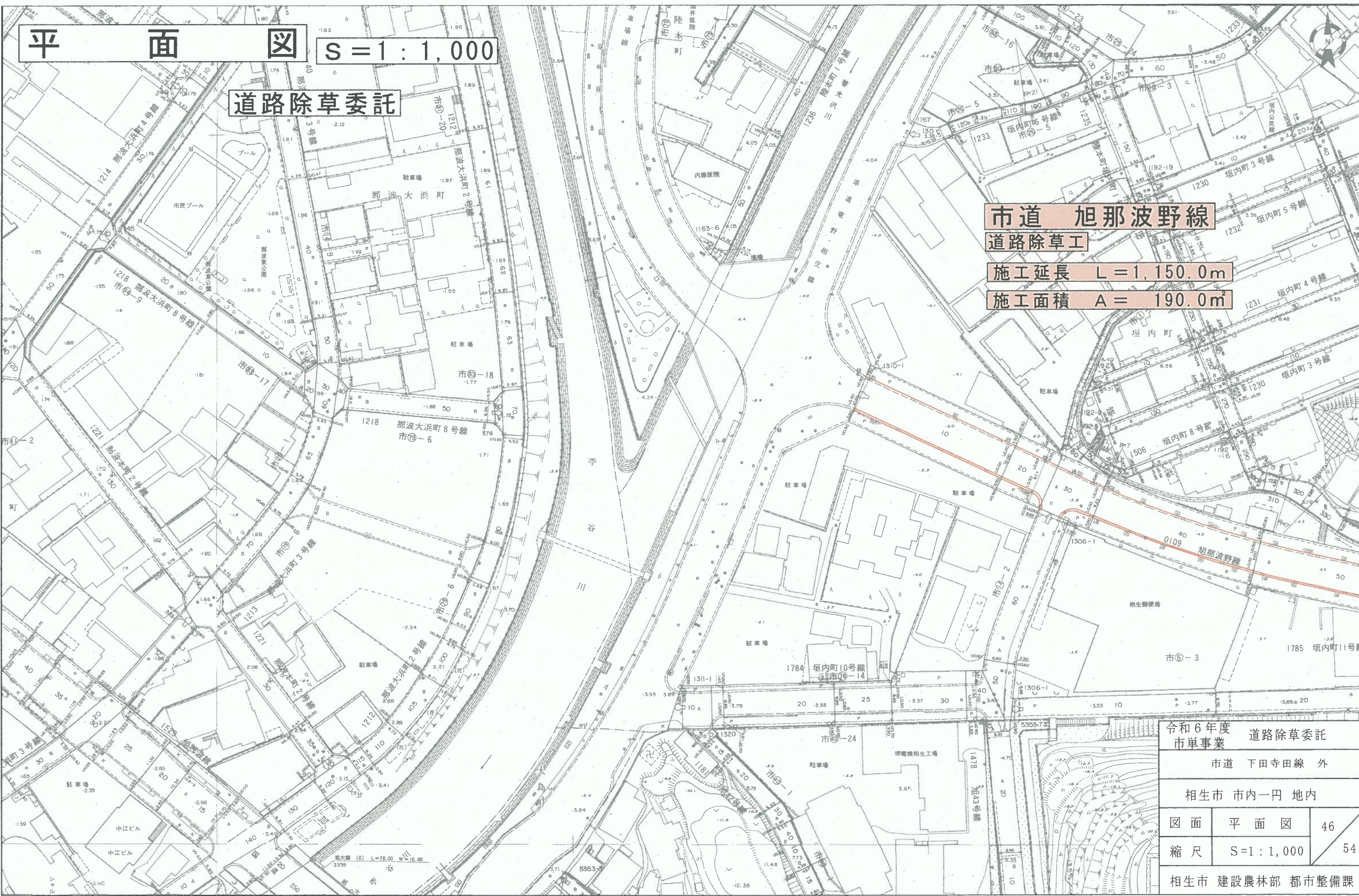
道路除草委託

市道 旭那波野線

道路除草工

施工延長 L=1,150.0m

施工面積 A=190.0m<sup>2</sup>



令和6年度 道路除草委託		
市単事業		
市道 下田寺田線 外		
相生市 市内一円 地内		
図面	平面図	46
縮尺	S=1:1,000	54
相生市 建設農林部 都市整備課		



平面図 S=1:1,000

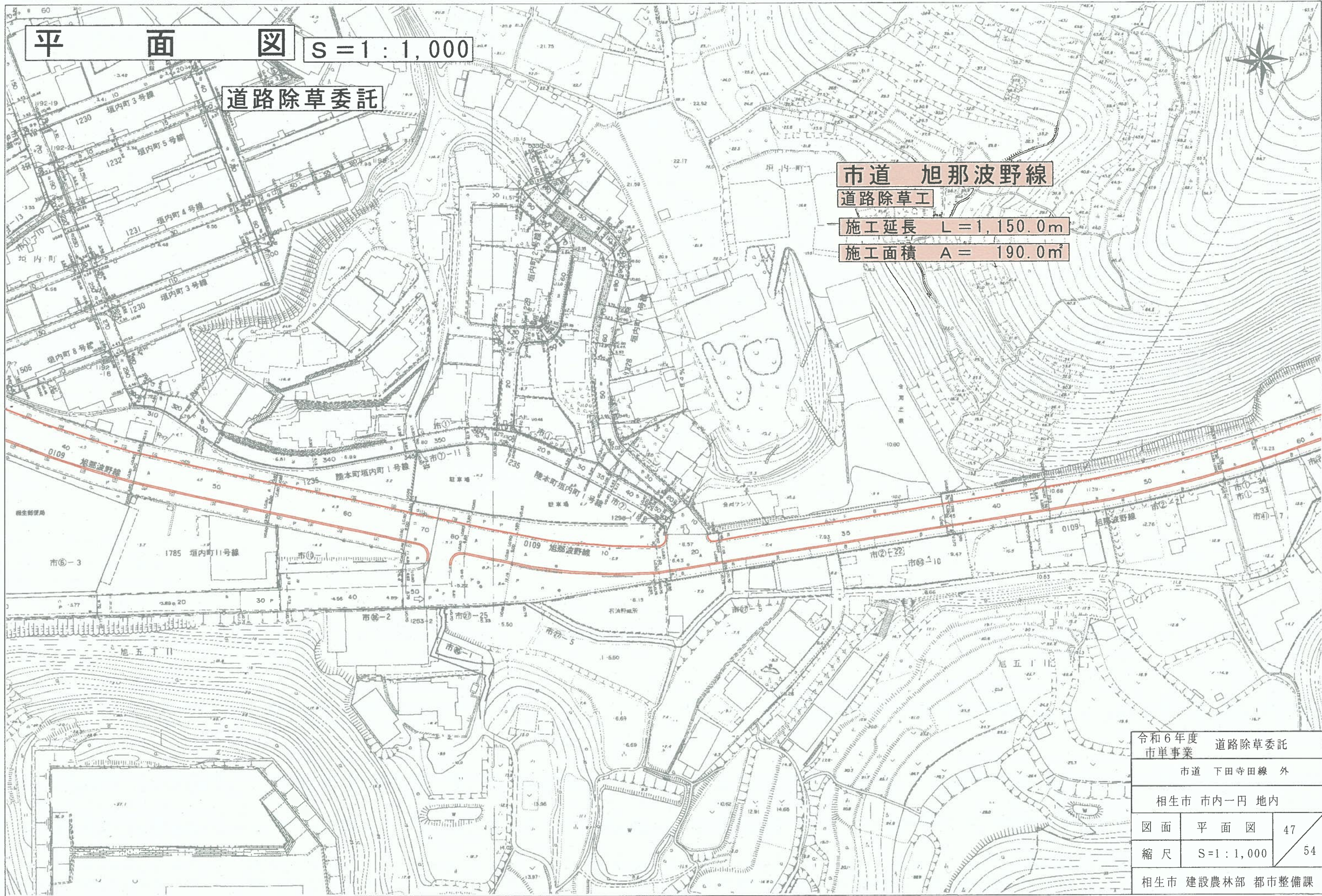
道路除草委託

市道 旭那波野線

道路除草工

施工延長 L=1,150.0m

施工面積 A=190.0m<sup>2</sup>



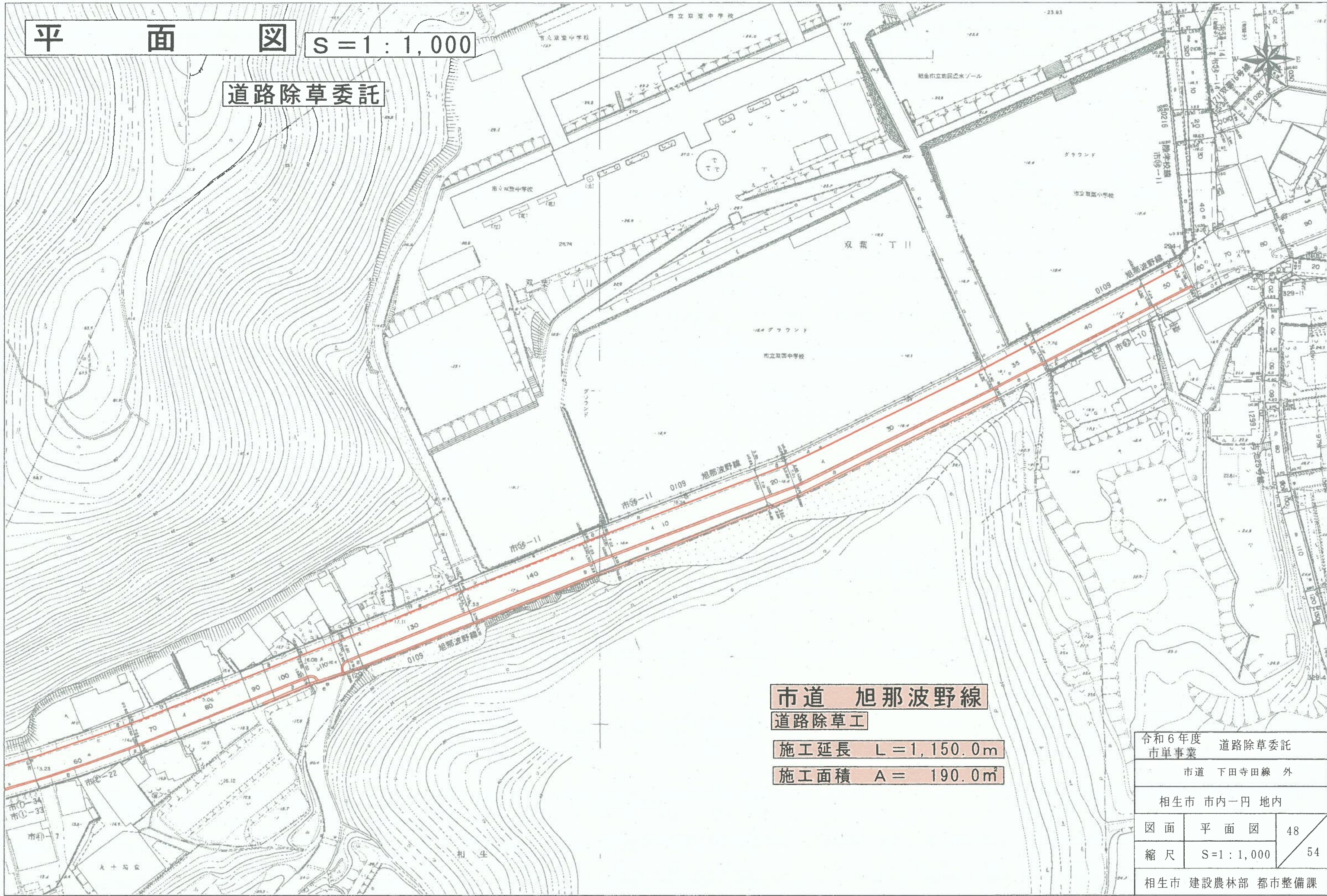
令和6年度 道路除草委託		
市単事業		
市道 下田寺田線 外		
相生市 市内一円 地内		
図面	平面図	47
縮尺	S=1:1,000	54
相生市 建設農林部 都市整備課		



平面図

S = 1 : 1,000

道路除草委託



市道 旭那波野線

道路除草工

施工延長 L = 1,150.0m

施工面積 A = 190.0m<sup>2</sup>

令和6年度		道路除草委託
市単事業		
市道 下田寺田線 外		
相生市 市内一円 地内		
図面	平面図	48
縮尺	S=1:1,000	54
相生市 建設農林部 都市整備課		



平面図 S=1:1,000

道路除草委託



市道 旭那波線

道路除草工

施工延長 L=1,190.0m


施工面積 A=110.0m<sup>2</sup>

令和6年度		道路除草委託
市単事業		
市道 下田寺田線 外		
相生市 市内一円 地内		
図面	平面図	49
縮尺	S=1:1,000	54
相生市 建設農林部 都市整備課		



平面図 S=1:1,000

道路除草委託



市道 旭那波線

道路除草工

施工延長 L=1,190.0m

施工面積 A=110.0m<sup>2</sup>

令和6年度 道路除草委託  
市単事業

市道 下田寺田線 外

相生市 市内一円 地内

図面 平面図 50

縮尺 S=1:1,000 54

相生市 建設農林部 都市整備課





平面図 S=1:1,000

道路除草委託



市道 旭那波線  
道路除草工  
施工延長 L=1,190.0m  
施工面積 A=110.0㎡

令和6年度 市単事業		道路除草委託
市道 下田寺田線 外		
相生市 市内一円 地内		
図面	平面図	51
縮尺	S=1:1,000	54
相生市 建設農林部 都市整備課		





平面図 S = 1 : 1,000

道路除草委託

市道 那波野古池2号線

道路除草工

施工延長 L = 1,190.0m

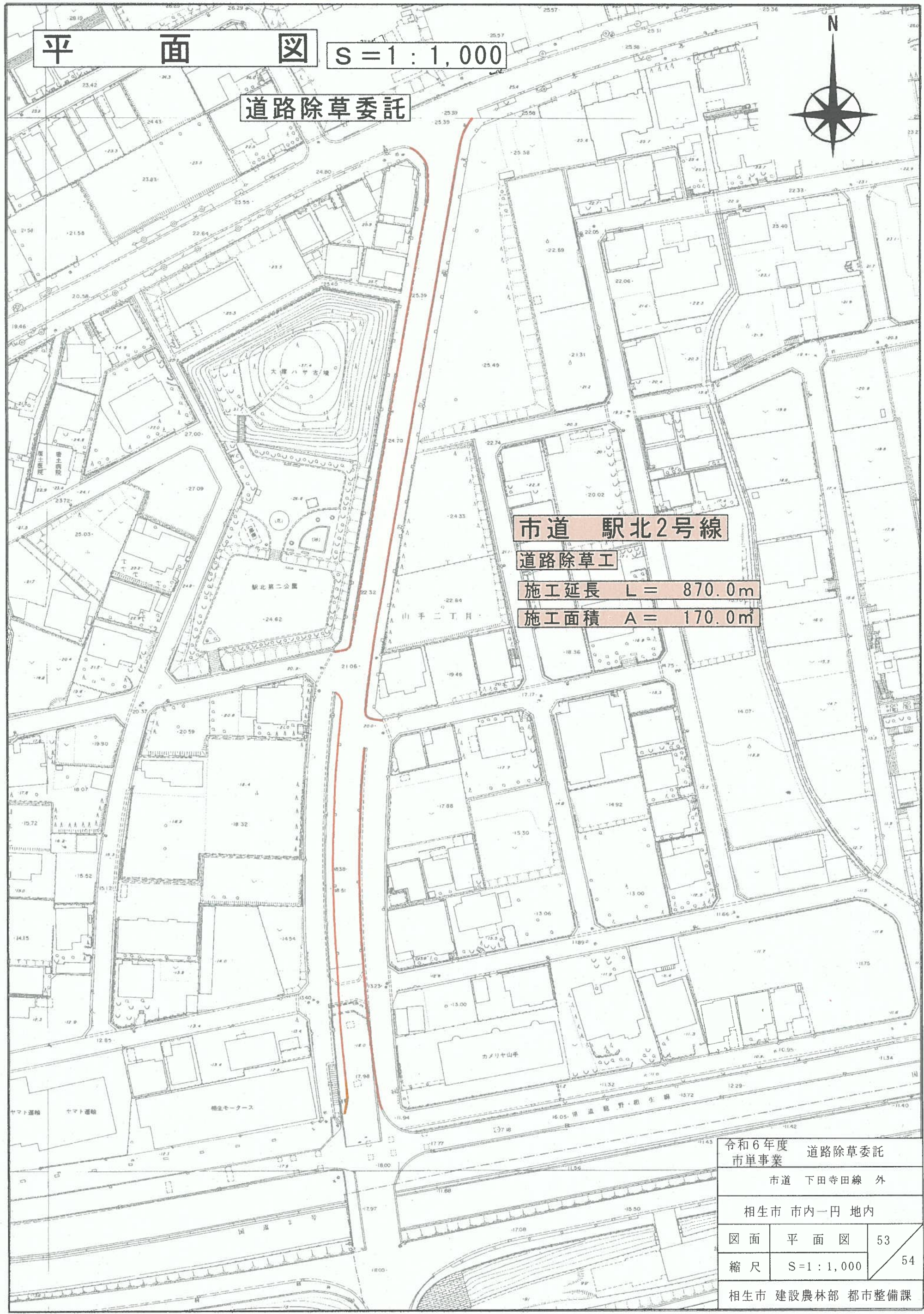
施工面積 A = 140.0m<sup>2</sup>

令和6年度		道路除草委託
市単事業		
市道 下田寺田線 外		
相生市 市内一円 地内		
図面	平面図	52
縮尺	S = 1 : 1,000	54
相生市 建設農林部 都市整備課		



平面図 S=1:1,000

道路除草委託



市道 駅北2号線

道路除草工

施工延長 L = 870.0m

施工面積 A = 170.0㎡

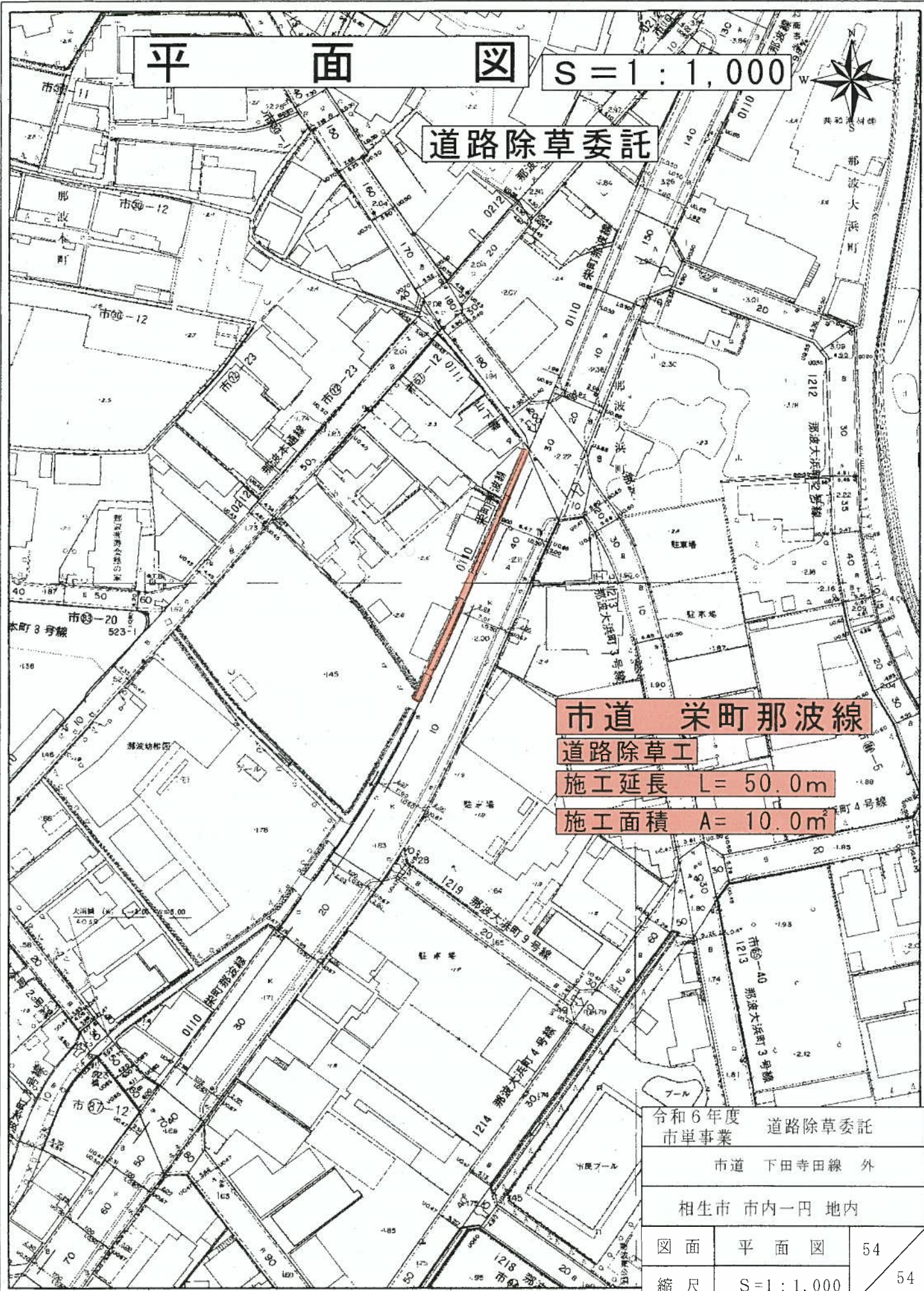
令和6年度 市単事業		道路除草委託
市道 下田寺田線 外		
相生市 市内一円 地内		
図面	平面図	53
縮尺	S=1:1,000	54
相生市 建設農林部 都市整備課		



# 平面図

S = 1 : 1,000

## 道路除草委託



**市道 栄町那波線**  
**道路除草工**  
**施工延長 L = 50.0m**  
**施工面積 A = 10.0m<sup>2</sup>**

令和6年度 道路除草委託  
市単事業

市道 下田寺田線 外

相生市 市内一円 地内

図面 平面図 54

縮尺 S = 1 : 1,000 54

相生市 建設農林部 都市整備課